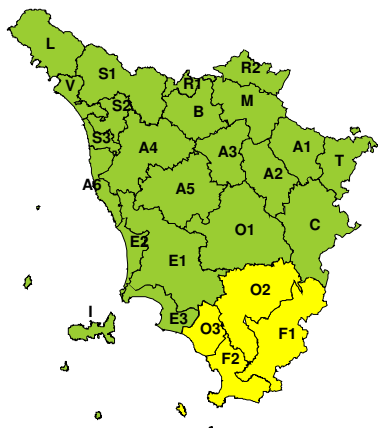
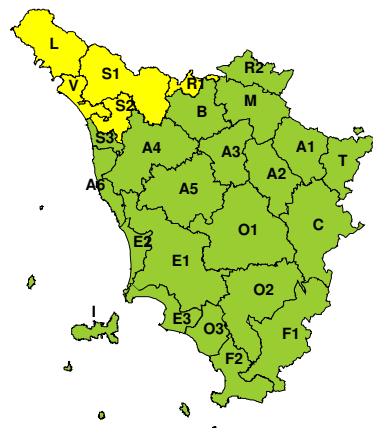



BOLLETTINO DI VALUTAZIONE DELLE CRITICITÀ
 Emissione di **Domenica, 20 Novembre 2016**, ore 12.35

Domenica, 20 Novembre 2016



Lunedì, 21 Novembre 2016

**AREE INTERESSATE:**

A1-Arno-Casentino
 A2-Arno-Valdarno Sup.
 A3-Arno-Firenze
 A4-Valdarno Inf.
 A5-Valdelsa-Valdera
 A6-Arno-Costa
 B-Bisenzio e Ombr. Pt
 C-Valdichiana
 E1-Etruria

E2-Etruria-Costa Nord
 E3-Etruria-Costa Sud
 ■ **F1-Fiora e Alb.**
 ■ **F2-Fiora e Alb.-Costa e G**
 I-Isole
 ■ **L-Lunigiana**
 M-Mugello-Val di Sieve
 O1-Ombr. Gr-Alto
 ■ **O2-Ombr. Gr-Medio**

■ **O3-Ombr. Gr-Costa**
 ■ **R1-Reno**
 R2-Romagna-Toscana
 ■ **S1-Serchio-Garf.-Lima**
 ■ **S2-Serchio-Lucca**
 S3-Serchio-Costa
 T-Valtiberina
 ■ **V-Versilia**

Legenda criticità: VERDE, ■ GIALLO, ● ARANCIONE, ▲ ROSSO

PROVINCE INTERESSATE: GROSSETO, LUCCA, MASSA-CARRARA, PISTOIA, PRATO, SIENA
FENOMENI PREVISTI

Il Mediterraneo centrale è ancora interessato da un flusso di correnti umide meridionali.

PIOGGIA: oggi, domenica: cumulati fino a significativi sulla provincia di Grosseto e sulle zone meridionali delle province di Arezzo e Siena.

Domani, lunedì, cumulati medi significativi sull'estremo nord ovest (area L) con massimi fino a elevati sui rilievi. Sulle altre zone di nord ovest (V, S1, S2 e R1) cumulati medi fino a significativi con massimi fino a localmente elevati su Apuane e Appennino Tosco-Emiliano.

TEMPORALI: Oggi, domenica, possibili temporali sparsi localmente forti, sulle provincia di Grosseto e sulla parte meridionale di quella di Siena. Domani, nulla da segnalare.
DESCRIZIONE DELLE CRITICITÀ PREVISTE:

Sulla base delle previsioni meteorologiche odierne e delle valutazioni dei possibili effetti al suolo effettuate, si prefigurano i seguenti scenari di criticità:



ZONE DI ALLERTA	RISCHIO	TEMPI	CRITICITÀ
F1, F2, O2, O3	IDROGEOLOGICO IDRAULICO RETICOLO MINORE	dalle ore 13.00 Domenica, 20 Novembre 2016 alle ore 23.59 Domenica, 20 Novembre 2016	GIALLO
L, R1, S1, S2, V	IDROGEOLOGICO IDRAULICO RETICOLO MINORE	dalle ore 00.00 Lunedì, 21 Novembre 2016 alle ore 23.59 Lunedì, 21 Novembre 2016	GIALLO
F1, F2, O2, O3	TEMPORALI FORTI	dalle ore 13.00 Domenica, 20 Novembre 2016 alle ore 23.59 Domenica, 20 Novembre 2016	GIALLO

DESCRIZIONE DEGLI SCENARI DI EVENTO PREVISTI

IDROGEOLOGICO

IDRAULICO RETICOLO MINORE

Criticità Giallo: Possibilità di innesco di frane superficiali/colate rapide di detriti o fango in bacini di dimensioni limitate e ruscellamenti superficiali anche con trasporto di materiale con conseguenti possibili danni localizzati alle infrastrutture, edifici e attività agricole, cantieri, insediamenti civili e industriali esposti; possibile innalzamento dei livelli idrometrici dei corsi d'acqua minori, con inondazioni delle aree limitrofe, anche per effetto di criticità locali (tombature, restringimenti, occlusioni delle luci dei ponti, ecc); possibile scorrimento superficiale delle acque nelle strade con fenomeni di rigurgito dei sistemi di smaltimento delle acque piovane e con possibile tracimazione e coinvolgimento delle aree urbane depresse, dei locali interrati e di quelli posti a pian terreno lungo le vie potenzialmente interessate da deflussi idrici; possibili temporanee interruzioni della rete stradale e/o ferroviaria in prossimità di impluvi, canali, zone depresse (sottopassi, tunnel, avvallamenti stradali, etc.) e a valle di porzioni di versante interessate da fenomeni franosi; possibili limitati danni alle opere idrauliche di difesa delle sponde, alle attività agricole, ai cantieri, agli insediamenti civili e industriali in alveo; possibili criticità connesse a localizzate cadute massi.

TEMPORALI FORTI

Criticità Giallo: In uno scenario caratterizzato da elevata incertezza previsionale, saranno possibili fenomeni intensi occasionalmente pericolosi per l'incolumità delle persone e in grado di causare disagi e danni a carattere locale. Saranno possibili gli effetti riconducibili al rischio **idrogeologico-idraulico reticolo minore**, che potrebbero verificarsi in maniera repentina ed improvvisa.

A causa delle violente raffiche di **vento**, saranno possibili ulteriori effetti tra cui ad esempio, rottura di rami e/o caduta di alberi, caduta di tegole, danni alle strutture provvisorie e/o agli edifici, abbattimento di pali, segnaletica e impalcature, trasporto di materiale, disagi e/o interruzione della viabilità e danneggiamenti alle reti di distribuzione di servizi (tra cui telefonia ed elettricità) con conseguenti interruzioni.

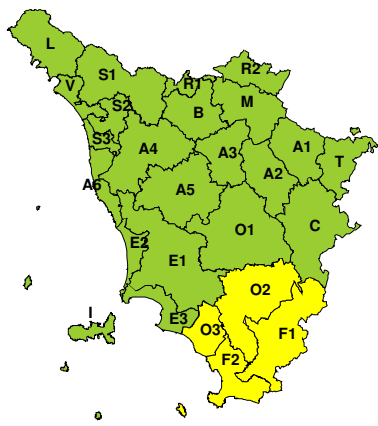
Nel caso in cui si verificano **grandinate** saranno inoltre possibili danni alle colture agricole, alle coperture degli edifici e agli automezzi.

Infine a causa delle **fulminazioni** saranno possibili danneggiamenti agli edifici, alberi e alle reti di distribuzione di servizi (tra cui telefonia ed elettricità) e eventualmente l'innesco di incendi in aree boschive.

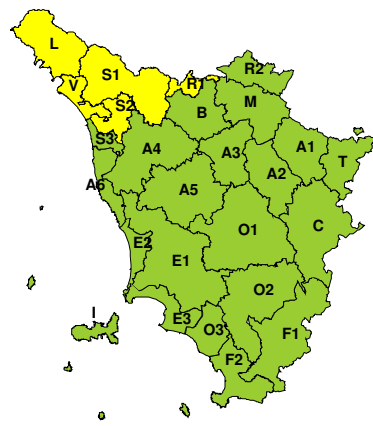


RISCHIO IDROGEOLOGICO-IDRAULICO RETICOLO MINORE

Domenica, 20 Novembre 2016

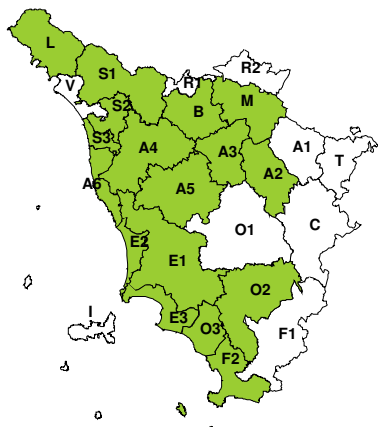


Lunedì, 21 Novembre 2016

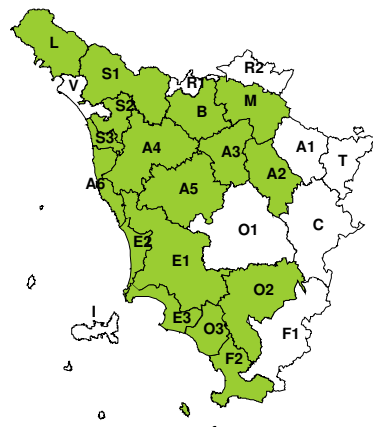


RISCHIO IDRAULICO RETICOLO PRINCIPALE

Domenica, 20 Novembre 2016

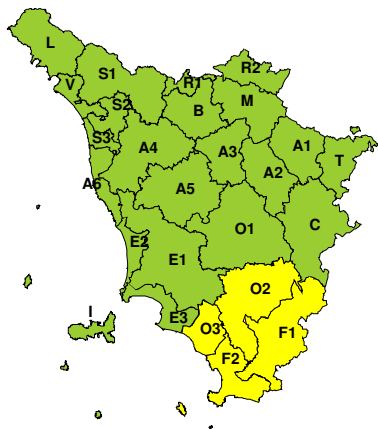


Lunedì, 21 Novembre 2016



RISCHIO TEMPORALI FORTI

Domenica, 20 Novembre 2016



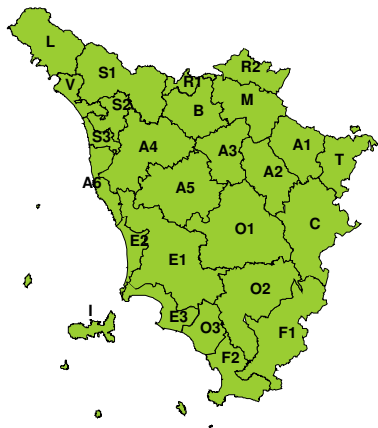
Lunedì, 21 Novembre 2016





RISCHIO VENTO

Domenica, 20 Novembre 2016

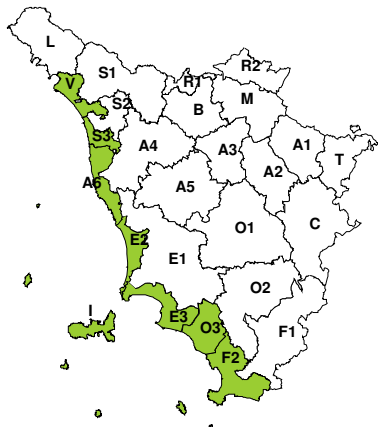


Lunedì, 21 Novembre 2016

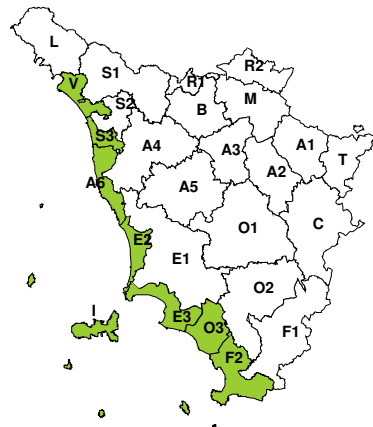


RISCHIO MAREGGIATE

Domenica, 20 Novembre 2016



Lunedì, 21 Novembre 2016



RISCHIO NEVE

Domenica, 20 Novembre 2016



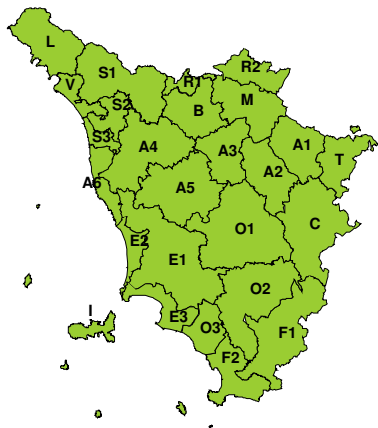
Lunedì, 21 Novembre 2016





RISCHIO GHIACCIO

Domenica, 20 Novembre 2016



Lunedì, 21 Novembre 2016

