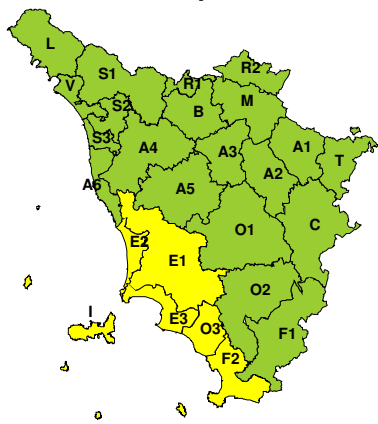
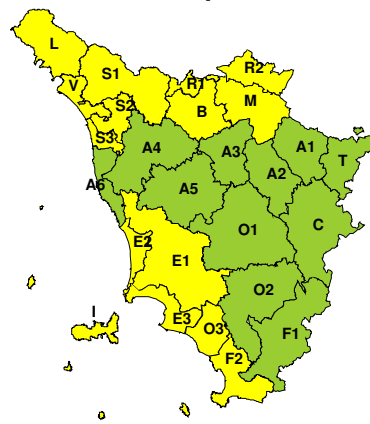



**BOLLETTINO DI VALUTAZIONE DELLE CRITICITÀ**

 Emissione di **Lunedì, 22 Aprile 2019**, ore 12.16

**Lunedì, 22 Aprile 2019**

**Martedì, 23 Aprile 2019**

**AREE INTERESSATE:**

- |                         |                             |                         |
|-------------------------|-----------------------------|-------------------------|
| A1-Arno-Casentino       | ■ E2-Etruria-Costa Nord     | ■ O3-Ombr. Gr-Costa     |
| A2-Arno-Valdarno Sup.   | ■ E3-Etruria-Costa Sud      | ■ R1-Reno               |
| A3-Arno-Firenze         | F1-Fiora e Alb.             | ■ R2-Romagna-Toscana    |
| A4-Valdarno Inf.        | ■ F2-Fiora e Alb.-Costa e G | ■ S1-Serchio-Garf.-Lima |
| A5-Valdelsa-Valdera     | ■ I-Isole                   | ■ S2-Serchio-Lucca      |
| A6-Arno-Costa           | ■ L-Lunigiana               | ■ S3-Serchio-Costa      |
| ■ B-Bisenzio e Ombr. Pt | ■ M-Mugello-Val di Sieve    | T-Valtiberina           |
| C-Valdichiana           | O1-Ombr. Gr-Alto            | ■ V-Versilia            |
| ■ E1-Etruria            | O2-Ombr. Gr-Medio           |                         |

**Legenda criticità:** VERDE, ■ GIALLO, ● ARANCIONE, ▲ ROSSO

**PROVINCE INTERESSATE:** FIRENZE, GROSSETO, LIVORNO, LUCCA, MASSA-CARRARA, PISA, PISTOIA, PRATO, SIENA

**FENOMENI PREVISTI**

una perturbazione interesserà la nostra regione tra oggi, lunedì, e domani, martedì.

**PIOGGIA:** dal primo pomeriggio di oggi, lunedì, precipitazioni di debole-moderata intensità a partire dalle zone meridionali della regione. Tra la sera e la prima parte della notte di domani, martedì, le precipitazioni risulteranno diffuse sul territorio.

Domani, martedì, precipitazioni sparse e intermittenti in mattinata e più frequenti nel pomeriggio-sera, in particolare sulle zone settentrionali della regione. Possibilità di rovesci o temporali.

**OGGI,** lunedì, cumulati medi significativi ovunque e massimi puntuali non elevati.

**DOMANI,** martedì, cumulati medi significativi sulle zone settentrionali e massimi puntuali fino a elevati sui rilievi, non elevati altrove. Sul resto della regione medi non significativi e massimi puntuali non elevati.

**TEMPORALI:** domani, martedì, possibili forti temporali sparsi, più frequenti dalla tarda mattinata e più probabili e frequenti sulle zone settentrionali. Possibili colpi di vento e grandinate.

**VENTO:** oggi, lunedì, e domani martedì, forti venti di Scirocco su costa centro-meridionale e colline retrostanti, Arcipelago e Argentario.

**MARE:** oggi, lunedì, e fino alla prima parte della giornata di martedì, mari agitati (localmente molto agitati al largo tra la sera e la prima parte della notte su martedì) in particolare sui settori meridionali (Arcipelago e coste esposte allo Scirocco a sud di Piombino).

**DESCRIZIONE DELLE CRITICITÀ PREVISTE:**

Sulla base delle previsioni meteorologiche odierne e delle valutazioni dei possibili effetti al suolo effettuate, si prefigurano



i seguenti scenari di criticità:

ZONE DI ALLERTA	RISCHIO	TEMPI	CRITICITÀ
<b>B, L, M, R1, R2 S1, S2, S3, V</b>	<b>IDROGEOLOGICO IDRAULICO RETICOLO MINORE</b>	dalle ore 11.00 Martedì, 23 Aprile 2019 alle ore 23.59 Martedì, 23 Aprile 2019	<b>GIALLO</b>
<b>E3, F2, I, O3</b>	<b>MAREGGIATE</b>	in corso fino alle ore 13.00 Martedì, 23 Aprile 2019	<b>GIALLO</b>
<b>B, L, M, R1, R2 S1, S2, S3, V</b>	<b>TEMPORALI FORTI</b>	dalle ore 11.00 Martedì, 23 Aprile 2019 alle ore 23.59 Martedì, 23 Aprile 2019	<b>GIALLO</b>
<b>E1, E2, E3, F2, I O3</b>	<b>VENTO</b>	in corso fino alle ore 23.59 Martedì, 23 Aprile 2019	<b>GIALLO</b>



## DESCRIZIONE DEGLI SCENARI DI EVENTO PREVISTI

### IDROGEOLOGICO

#### IDRAULICO RETICOLO MINORE

**Criticità Giallo:** Possibilità di innesco di frane superficiali/colate rapide di detriti o fango in bacini di dimensioni limitate e ruscellamenti superficiali anche con trasporto di materiale con conseguenti possibili danni localizzati alle infrastrutture, edifici e attività agricole, cantieri, insediamenti civili e industriali esposti; possibile innalzamento dei livelli idrometrici dei corsi d'acqua minori, con inondazioni delle aree limitrofe, anche per effetto di criticità locali (tombature, restringimenti, occlusioni delle luci dei ponti, ecc); possibile scorrimento superficiale delle acque nelle strade con fenomeni di rigurgito dei sistemi di smaltimento delle acque piovane e con possibile tracimazione e coinvolgimento delle aree urbane depresse, dei locali interrati e di quelli posti a pian terreno lungo le vie potenzialmente interessate da deflussi idrici; possibili temporanee interruzioni della rete stradale e/o ferroviaria in prossimità di impluvi, canali, zone depresse (sottopassi, tunnel, avvallamenti stradali, etc.) e a valle di porzioni di versante interessate da fenomeni franosi; possibili limitati danni alle opere idrauliche di difesa delle sponde, alle attività agricole, ai cantieri, agli insediamenti civili e industriali in alveo; possibili criticità connesse a localizzate cadute massi.

#### MAREGGIATE

**Criticità Giallo:** Sono possibili fenomeni occasionalmente pericolosi per l'incolumità delle persone, in grado di causare disagi e danni a carattere locale.

Sono possibili localizzati e temporanei problemi ai tratti stradali a ridosso della battigia con localizzate interruzioni della viabilità. Sono possibili problemi o danneggiamenti agli stabilimenti balneari e alle attività marittime. Sono possibili ritardi nei collegamenti marittimi. Si possono verificare situazioni di locale pericolo per la balneazione, per la navigazione da diporto e per le attività sportive.

#### TEMPORALI FORTI

**Criticità Giallo:** In uno scenario caratterizzato da elevata incertezza previsionale, saranno possibili fenomeni intensi occasionalmente pericolosi per l'incolumità delle persone e in grado di causare disagi e danni a carattere locale. Saranno possibili gli effetti riconducibili al rischio **idrogeologico-idraulico reticolo minore**, che potrebbero verificarsi in maniera repentina ed improvvisa.

A causa delle violente raffiche di **vento**, saranno possibili ulteriori effetti tra cui ad esempio, rottura di rami e/o caduta di alberi, caduta di tegole, danni alle strutture provvisorie e/o agli edifici, abbattimento di pali, segnaletica e impalcature, trasporto di materiale, disagi e/o interruzione della viabilità e danneggiamenti alle reti di distribuzione di servizi (tra cui telefonia ed elettricità) con conseguenti interruzioni.

Nel caso in cui si verificano **grandinate** saranno inoltre possibili danni alle colture agricole, alle coperture degli edifici e agli automezzi.

Infine a causa delle **fulminazioni** saranno possibili danneggiamenti agli edifici, alberi e alle reti di distribuzione di servizi (tra cui telefonia ed elettricità) e eventualmente l'innesco di incendi in aree boschive.

#### VENTO

**Criticità Giallo:** Sono possibili fenomeni occasionalmente pericolosi per l'incolumità delle persone, in grado di causare disagi e danni a carattere locale.

Sono possibili isolate rotture di rami e/o caduta di alberi, caduta di tegole e cornicioni, localizzati danni alle strutture provvisorie, con trasporto di materiale vario.

Sono possibili localizzati problemi alla circolazione stradale in particolare su viadotti e ponti, con temporanee interruzioni della viabilità. Sono possibili occasionali disagi dovuti a ritardi o cancellazioni dei collegamenti terrestri, ferroviari, aerei e marittimi.

Sono possibili occasionali problemi alle reti di distribuzione di servizi (tra cui telefonia ed elettricità) con temporanee interruzioni dei servizi.

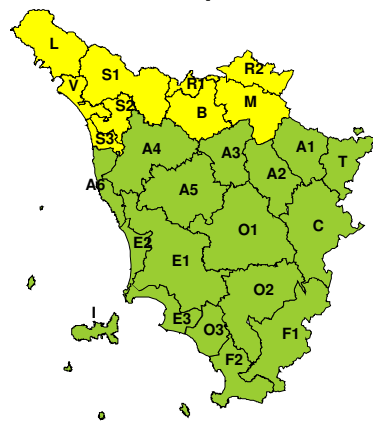


**RISCHIO IDROGEOLOGICO-IDRAULICO RETICOLO MINORE**

**Lunedì, 22 Aprile 2019**

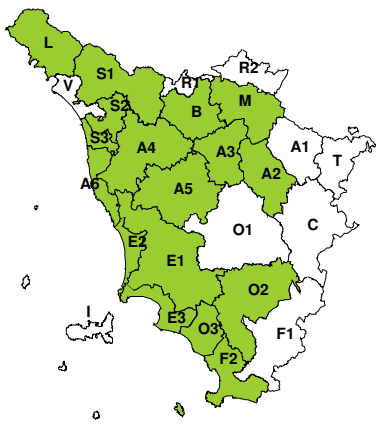


**Martedì, 23 Aprile 2019**

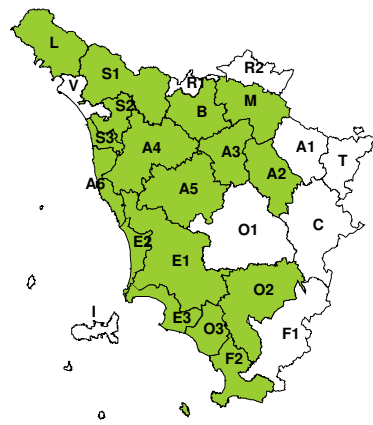


**RISCHIO IDRAULICO RETICOLO PRINCIPALE**

**Lunedì, 22 Aprile 2019**



**Martedì, 23 Aprile 2019**

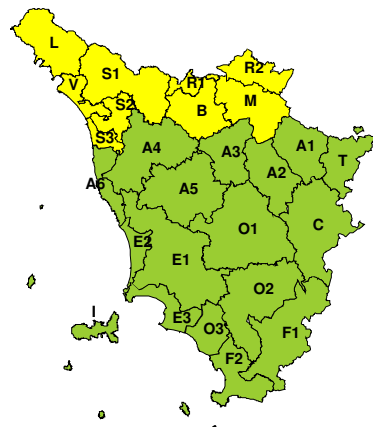


**RISCHIO TEMPORALI FORTI**

**Lunedì, 22 Aprile 2019**



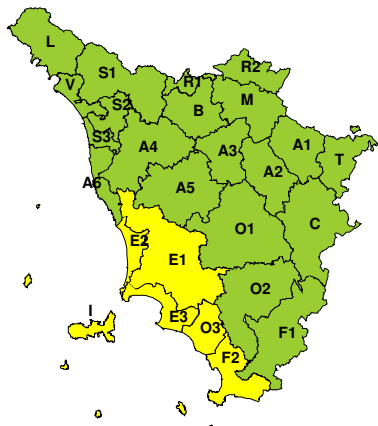
**Martedì, 23 Aprile 2019**





### RISCHIO VENTO

Lunedì, 22 Aprile 2019

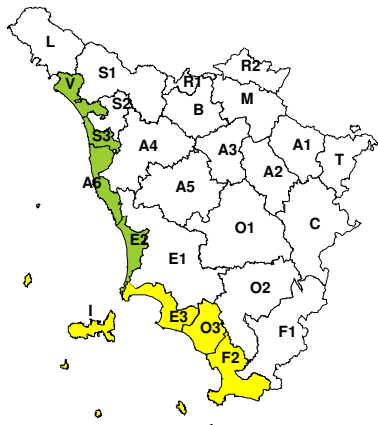


Martedì, 23 Aprile 2019

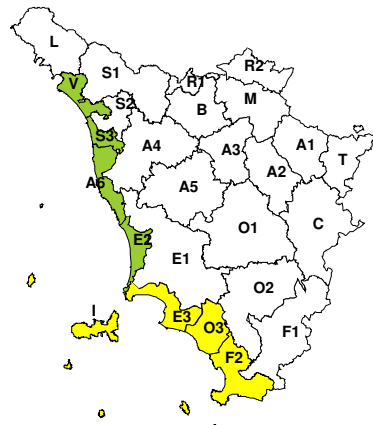


### RISCHIO MAREGGIATE

Lunedì, 22 Aprile 2019

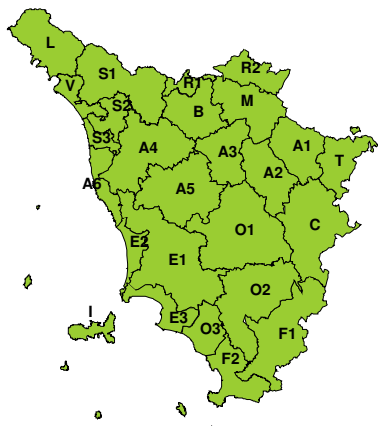


Martedì, 23 Aprile 2019



### RISCHIO NEVE

Lunedì, 22 Aprile 2019



Martedì, 23 Aprile 2019





**RISCHIO GHIACCIO**

**Lunedì, 22 Aprile 2019**



**Martedì, 23 Aprile 2019**

