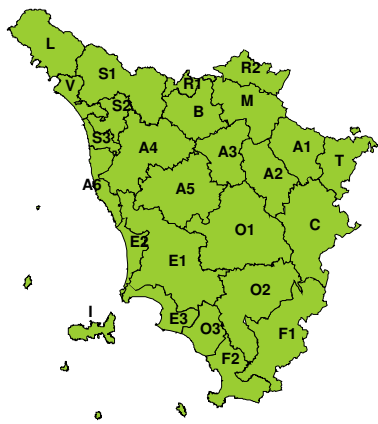
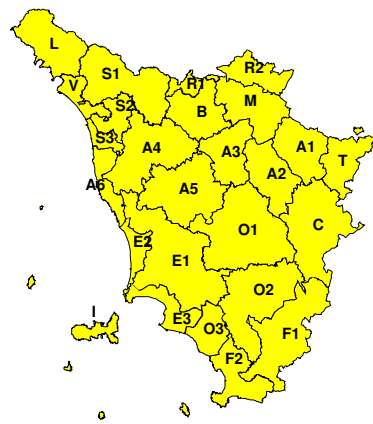



BOLLETTINO DI VALUTAZIONE DELLE CRITICITÀ
 Emissione di **Domenica, 23 Settembre 2018**, ore 11.17

Domenica, 23 Settembre 2018



Lunedì, 24 Settembre 2018

**AREE INTERESSATE:**

- | | | |
|---|--|--|
| <ul style="list-style-type: none"> ■ A1-Arno-Casentino ■ A2-Arno-Valdarno Sup. ■ A3-Arno-Firenze ■ A4-Valdarno Inf. ■ A5-Valdelsa-Valdera ■ A6-Arno-Costa ■ B-Bisenzio e Ombr. Pt ■ C-Valdichiana ■ E1-Etruria | <ul style="list-style-type: none"> ■ E2-Etruria-Costa Nord ■ E3-Etruria-Costa Sud ■ F1-Fiora e Alb. ■ F2-Fiora e Alb.-Costa e G ■ I-Isole ■ L-Lunigiana ■ M-Mugello-Val di Sieve ■ O1-Ombr. Gr-Alto ■ O2-Ombr. Gr-Medio | <ul style="list-style-type: none"> ■ O3-Ombr. Gr-Costa ■ R1-Reno ■ R2-Romagna-Toscana ■ S1-Serchio-Garf.-Lima ■ S2-Serchio-Lucca ■ S3-Serchio-Costa ■ T-Valtiberina ■ V-Versilia |
|---|--|--|

Legenda criticità: VERDE, ■ GIALLO, ● ARANCIONE, ▲ ROSSO

PROVINCE INTERESSATE: AREZZO, FIRENZE, GROSSETO, LIVORNO, LUCCA, MASSA-CARRARA, PISA, PISTOIA, PRATO, SIENA
FENOMENI PREVISTI
VENTO: Domani, Lunedì, già dalla mattina aumento dei venti da est/nord-est su tutta la regione con forti raffiche in particolare sui rilievi, zone sottovento e costa.
DESCRIZIONE DELLE CRITICITÀ PREVISTE:

Sulla base delle previsioni meteorologiche odierne e delle valutazioni dei possibili effetti al suolo effettuate, si prefigurano i seguenti scenari di criticità:

ZONE DI ALLERTA	RISCHIO	TEMPI	CRITICITÀ
A1, A2, A3, A4, A5 A6, B, C, E1, E2 E3, F1, F2, I, L M, O1, O2, O3, R1 R2, S1, S2, S3, T V	VENTO	dalle ore 08.00 Lunedì, 24 Settembre 2018 alle ore 23.59 Lunedì, 24 Settembre 2018	GIALLO



DESCRIZIONE DEGLI SCENARI DI EVENTO PREVISTI

VENTO

Criticità Giallo: Sono possibili fenomeni occasionalmente pericolosi per l'incolumità delle persone, in grado di causare disagi e danni a carattere locale.

Sono possibili isolate rotture di rami e/o caduta di alberi, caduta di tegole e cornicioni, localizzati danni alle strutture provvisorie, con trasporto di materiale vario.

Sono possibili localizzati problemi alla circolazione stradale in particolare su viadotti e ponti, con temporanee interruzioni della viabilità. Sono possibili occasionali disagi dovuti a ritardi o cancellazioni dei collegamenti terrestri, ferroviari, aerei e marittimi.

Sono possibili occasionali problemi alle reti di distribuzione di servizi (tra cui telefonia ed elettricità) con temporanee interruzioni dei servizi.



RISCHIO IDROGEOLOGICO-IDRAULICO RETICOLO MINORE

Domenica, 23 Settembre 2018



Lunedì, 24 Settembre 2018



RISCHIO IDRAULICO RETICOLO PRINCIPALE

Domenica, 23 Settembre 2018



Lunedì, 24 Settembre 2018



RISCHIO TEMPORALI FORTI

Domenica, 23 Settembre 2018



Lunedì, 24 Settembre 2018



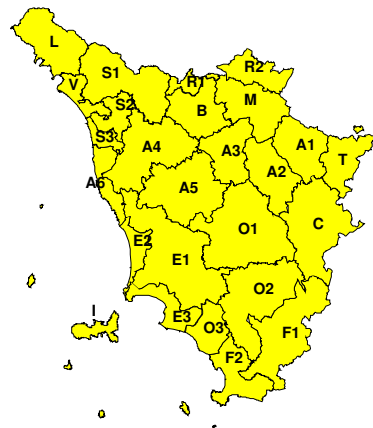


RISCHIO VENTO

Domenica, 23 Settembre 2018

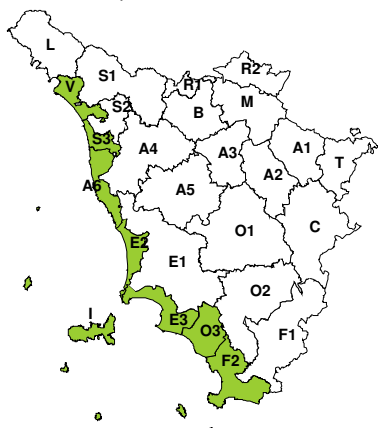


Lunedì, 24 Settembre 2018

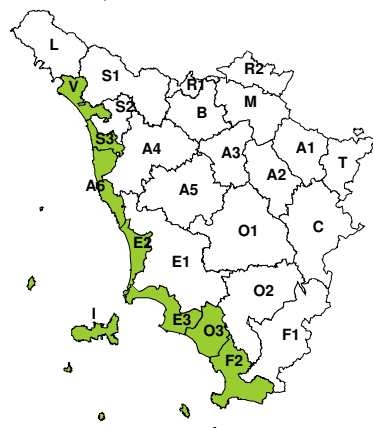


RISCHIO MAREGGIATE

Domenica, 23 Settembre 2018

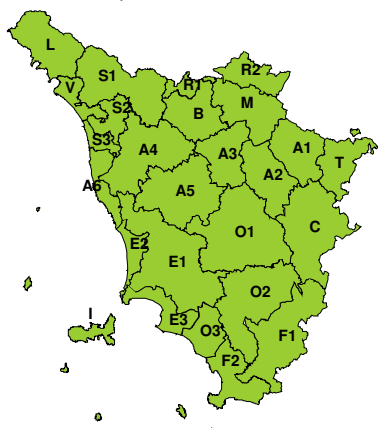


Lunedì, 24 Settembre 2018



RISCHIO NEVE

Domenica, 23 Settembre 2018



Lunedì, 24 Settembre 2018





RISCHIO GHIACCIO

Domenica, 23 Settembre 2018



Lunedì, 24 Settembre 2018

